

COMUNE DI RIMINI

DIPARTIMENTO del Territorio e Ambiente

Settore Infrastrutture e Qualità Ambientale

U.O. Infrastrutture

ATTRAVERSAMENTO TORRENTE AUSA PER RIPRISTINO CONNESSIONE CICLOPEDONALE TRA VIA BARATTONA E VIA MONTESCUDO C91B23000170004

PROGETTO DI FATTIBILITA' TECNICA ED ECONOMICA

Piano Particellare di Esproprio

ALL. K

Progettista generale: Ing. Enrico Miani

Responsabile Unico di Progetto

Progettista strutture: Ing. Fabio Campedelli

Ing. Massimo Paganelli

Studio geologico: Geol. Stefano Ronci

Rilievo topografico: Studio Geo-Graphic

C.S.P.: Ing. Nicola Amodio

Collaboratori: Arch. Paolo Protti

Il Dirigente del Settore

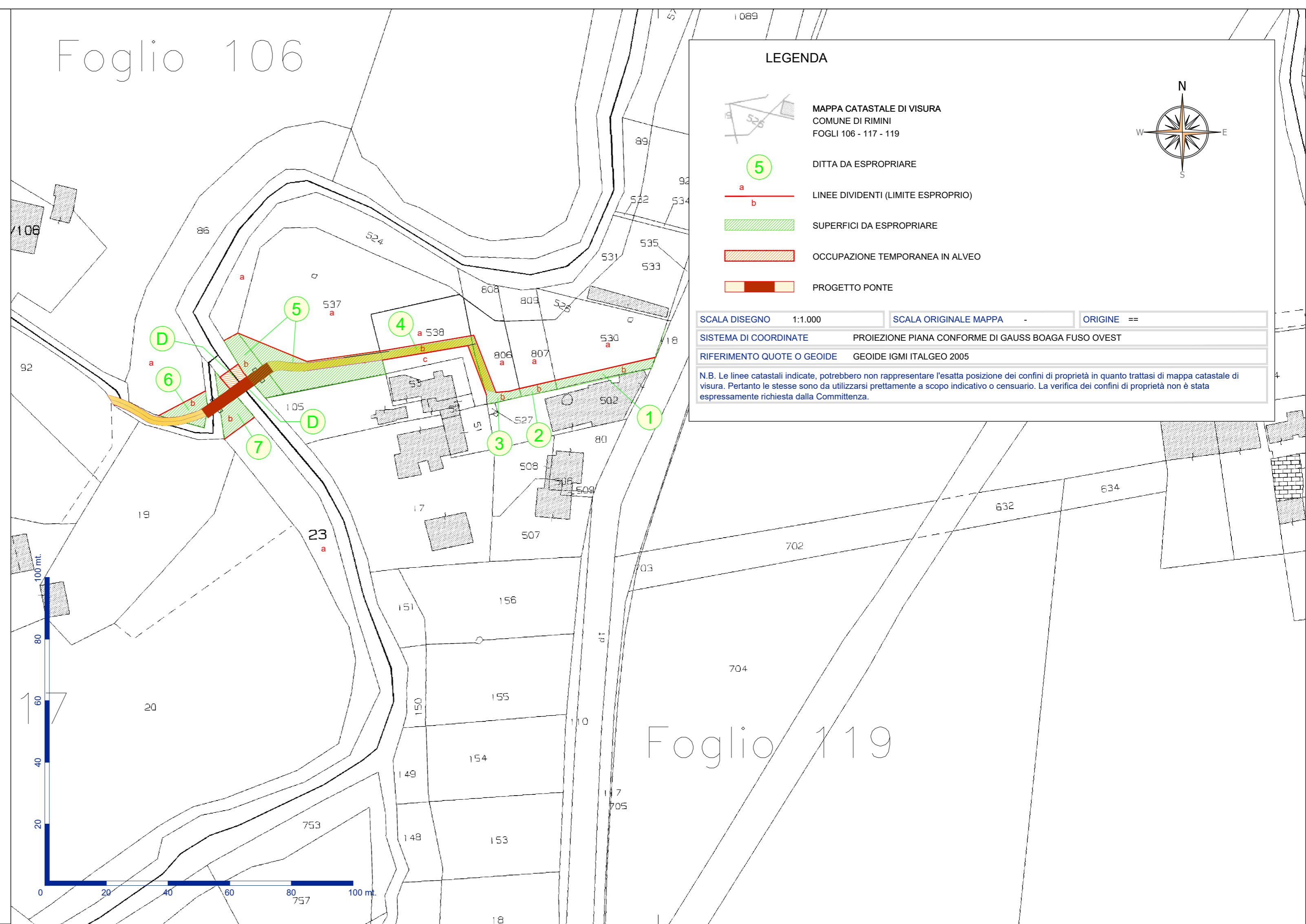
Ing. Alberto Dellavalle

Data: marzo 2024

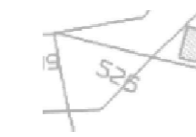
Rev.: 01



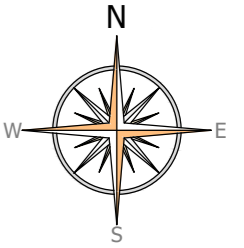
Foglio 106



LEGENDA



MAPPA CATASTALE DI VISURA
COMUNE DI RIMINI
FOGLI 106 - 117 - 119



5

DITTA DA ESPROPRIARE

a
b

LINEE DIVIDENTI (LIMITE ESPROPRIO)



SUPERFICI DA ESPROPRIARE



OCCUPAZIONE TEMPORANEA IN ALVEO



PROGETTO PONTE

SCALA DISEGNO 1:1.000 SCALA ORIGINALE MAPPA - ORIGINE ==

SISTEMA DI COORDINATE PROIEZIONE PIANA CONFORME DI GAUSS BOAGA FUSO OVEST

RIFERIMENTO QUOTE O GEOIDE GEOIDE IGM ITALGEO 2005

N.B. Le linee catastali indicate, potrebbero non rappresentare l'esatta posizione dei confini di proprietà in quanto trattasi di mappa catastale di visura. Pertanto le stesse sono da utilizzarsi prettamente a scopo indicativo o censuario. La verifica dei confini di proprietà non è stata espressamente richiesta dalla Committenza.