Comune di Rimini

PA
2024

PIANO DELL'ARENILE

ai sensi dell'art.72 - L.R. 24/2017

Assunzione:
Delibera di G.C. n. 465 del 12/12/2023

Adozione:
Delibera di C.C. n.___ del ___/___/_____

Approvazione:
Delibera di C.C. n.___ del ___/___/_____

Pubblicazione BURERT:
n.___ del ___/___/_____

PROGETTO

D1 _TAV3_S1 RIMINI SUD Tratti 0, 1 e 2 Parco del Mare	Intervento con microaggregazione scala1:2.000

Sindaco:
Jamil Sadegholvaad

Assessore al Territorio:
Roberta Frisoni

Segretario Generale:
Diodorina Valerino

Responsabile Ufficio di Piano:
Carlo Mario Piacquadio

Responsabile del Procedimento:
Lorenzo Turchi

Garante della comunicazione e della partecipazione:
Carlo Mario Piacquadio

Legenda

▭	Limite dell'arenile
▭	Aree complementari all'arenile
—	Limite Demanio Marittimo
▭	Aree non attuabili con intervento di microaggregazione

Accessi e percorsi

●	Punto di accesso carrabile di servizio
●	Punto di accesso pedonale
- - -	Percorso longitudinale

Ambiti da attuare con interventi di microaggregazione

MS - MN	Microaggregazioni
MS - MN	Microaggregazioni speciali
testo	Stabilimento balneare e/o pubblico esercizio
✱	Edifici da conservare

Aree funzionali

▨	Area filtro - A
▨	Area a servizi - B
▭	Area ombreggio - C
▭	Area di libero transito - D
▨	Area a servizi aggiuntiva
▭	Campo edificatorio
- - -	Limite area per sistemi di protezione dall'alluvionamento marino
◁ ▷	Coni visuali
◀ - - ▶	Coni visuali degli edifici storici
▭	Edifici di interesse storico-architettonico e storico-testimoniale

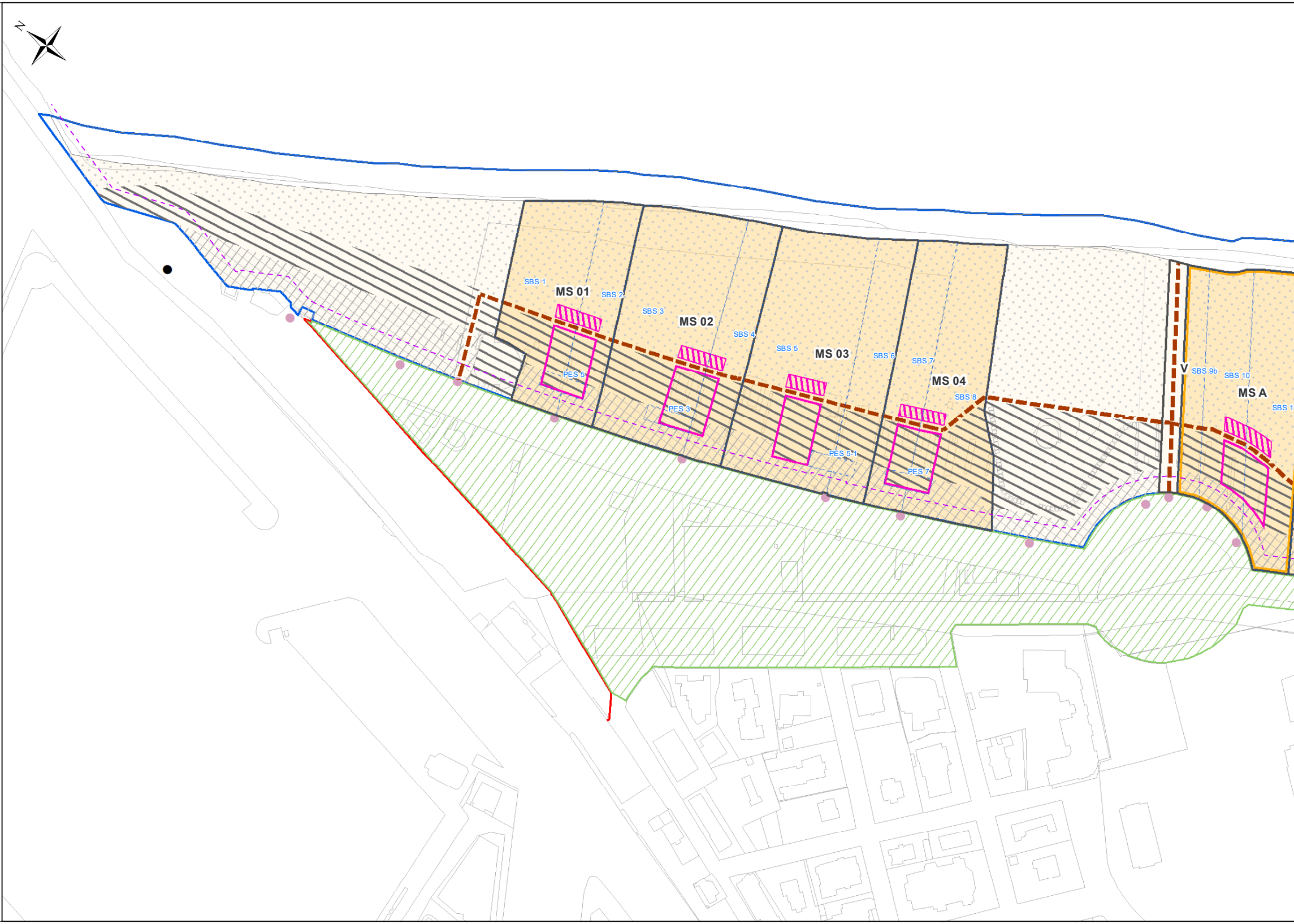
N
SBS 1
MS 01
SBS 2
SBS 3
MS 02
SBS 4
SBS 5
MS 03
SBS 6
SBS 7
MS 04
SBS 8
PES 5
PES 3
PES 5-1
PES 7
V
SBS 9b
SBS 10
MS A
SBS 1

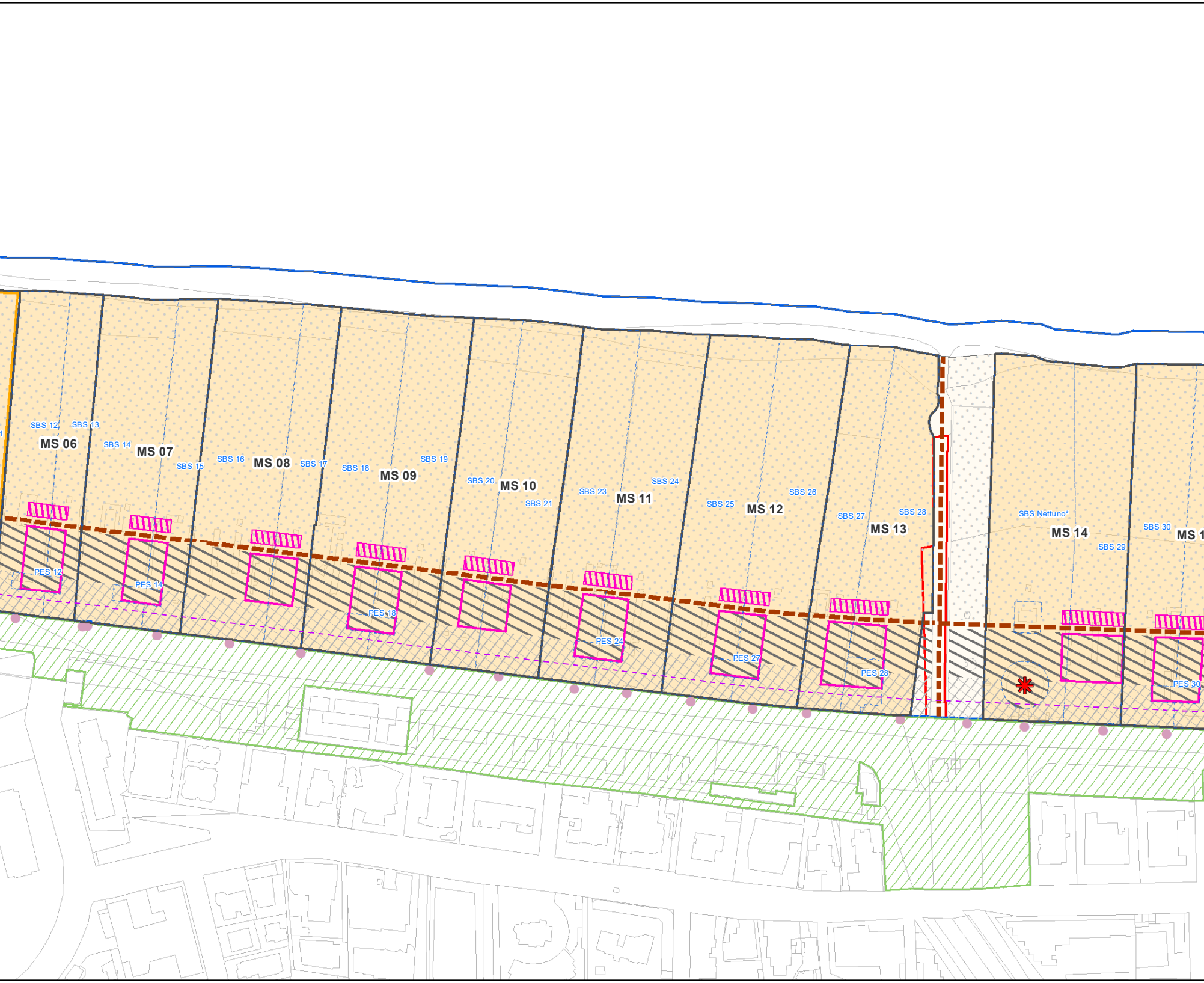
SBS 12
SBS 13
MS 06
SBS 14
MS 07
SBS 15
SBS 16
MS 08
SBS 17
SBS 18
MS 09
SBS 19
SBS 20
MS 10
SBS 21
SBS 23
MS 11
SBS 24
SBS 25
MS 12
SBS 26
SBS 27
MS 13
SBS 28
SBS Nettuno*
MS 14
SBS 30
SBS 29
MS 1
PES 12
PES 14
PES 18
PES 24
PES 27
PES 28
PES 30

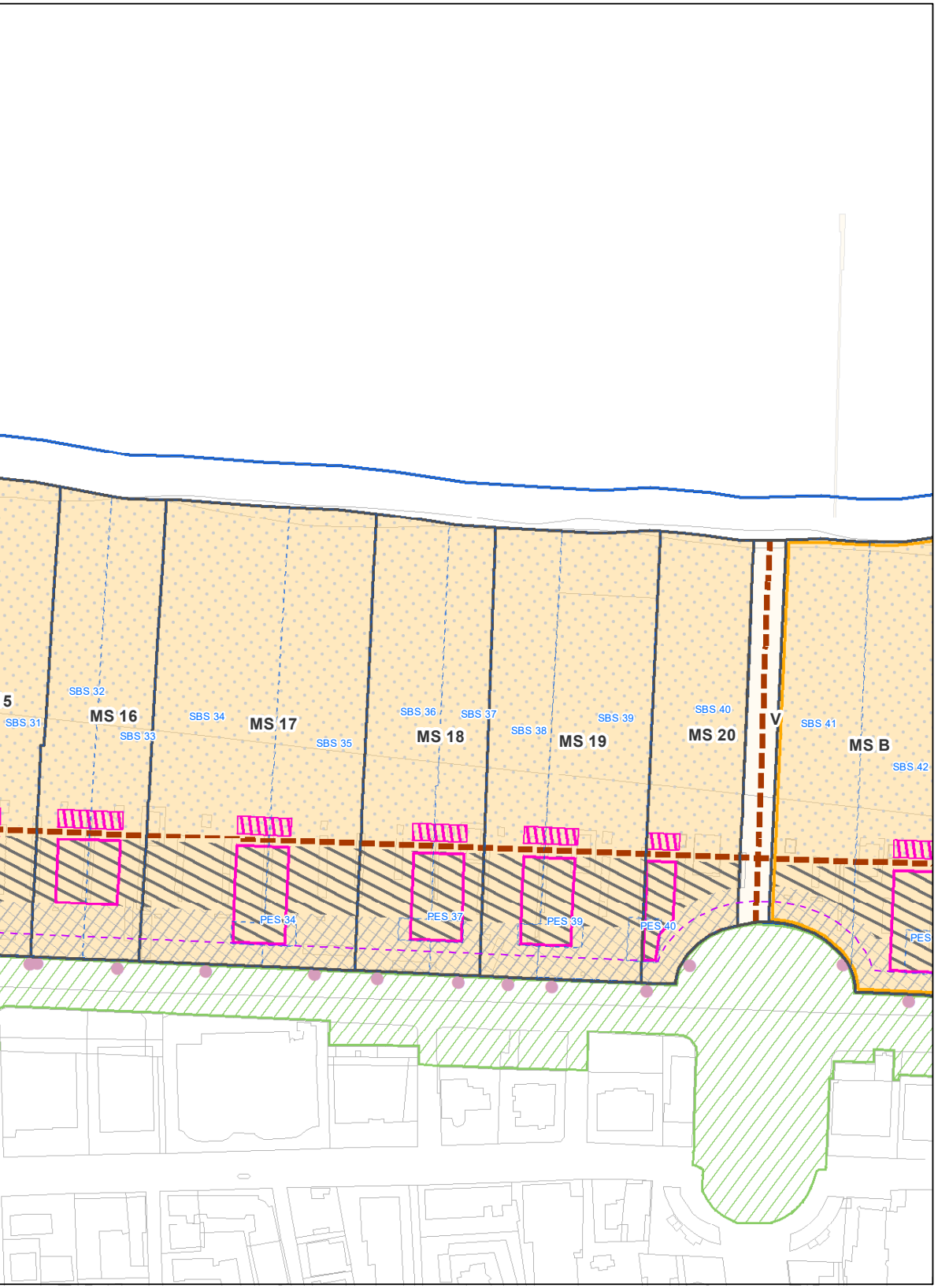
5
SBS 31
SBS 32
MS 16
SBS 33
SBS 34
MS 17
SBS 35
SBS 36
SBS 37
MS 18
SBS 38
MS 19
SBS 39
SBS 40
MS 20
V
SBS 41
MS B
SBS 42
PES 34
PES 37
PES 39
PES 40
PES