

Adozione:
 Delibera di C.C. n. 66 del 29/03/2011

Approvazione:
 Delibera di C.C. n. 15 del 15/03/2016

Sindaco:
 Andrea Ghisai

Assessore al Territorio:
 Roberto Biagini

Presidente del Consiglio Comunale:
 Vincenzo Gallo

Segretario Comunale:
 Laura Chiodoni

Direzione Pianificazione e
 Gestione Territoriale, Coordinatore e
 Capo Progetto Ufficio di Piano:
 Alberto Fattori

Ufficio Nuovi Strumenti Urbanistici

Ufficio Gestione Territoriale

stesura: novembre 2019











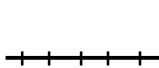


Tavola modificata a seguito dell'approvazione dei seguenti atti:

Aggiornamento dei temi contenuti nella Tavola dei Vincoli denominati "Beni culturali", "immobili accentrati o sparsi di valore storico-architettonico" e "immobili accentrati o sparsi di pregio storico-culturale e testimoniale", ai sensi dell'art.4 comma 4 della L.R. n. 24/2017 e s.m.i., secondo la procedura prevista dall'art.19 comma 3 ter della L.R. n. 20/2000 e s.m.i..

Approvato con delibera di C.C. n° 66 del 12/11/2019

Il Dirigente
 Settore Ufficio di Piano
 Ing. Chiara Dal Piaz

LEGENDA

-  Centro storico
-  Beni di valore storico architettonico
-  Beni di valore storico testimoniale
-  Tutela monumentale (artt. 10 e 128 D.Lgs. 42/2004, art.822 C.C.)
 (escluso all'interno della città storica)
-  Città delle Colonie
-  Zone ed elementi di interesse storico-archeologico
-  Nuclei abitativi in territorio rurale (ghetti d'impianto storico)
-  Colonie marine
-  Strade storiche extraurbane
-  Tracciato delle ex ferrovie Rimini-San Marino e Rimini-Novafeltria
-  Tracciato del canale storico Fossa Viserba

