

















Elaborato a cura di tecnico soc. coop tratto

 dallo studio della Morfologia della Zona 'A'

 (a cura dell' Arch. E. Pregher anno di realizzazione 1988)

- LEGENDA**
-  Perimetro del centro storico
 - Edifici vincolati da D.Lgs 42/2004 (ex L.1089/39) al 1988**
 -  1 - Vincolo ex legge 1089/39
 -  2 - Vincolo ex legge 1089/39 e vincolo archeologico
 -  3 - Vincolo ex legge 1089/39 per singoli reperti e/o elementi architettonici
 -  4 - Vincolo ex legge 1089/39 per singoli reperti e/o elementi architettonici e vincolo archeologico
 -  5 - Vincolo ex legge 1089/39 perché in zona di rispetto di edifici vincolati
 -  6 - Vincolo archeologico
 -  7 - Reperti di mura romane
 -  8 - Mura malatestiane
 - Edifici di interesse storico architettonico con proposta di vincolo al 1988**
 -  1a - Altri edifici di interesse storico architettonico non soggetti a vincolo (schedatura proposta dall'arch. Bacchiari)
 - Trasformazioni Urbane nel XIX secolo**
 -  Edifici demoliti
 -  Nuovi edifici o ricostruzioni
 - Trasformazioni Urbane dal 1915 al 1945 (solo per il centro murato con esclusione dei borghi)**
 -  Edifici demoliti/distruiti al 1945 e non ricostruiti dopo il 1945
 -  Edifici demoliti/distruiti al 1945 e ricostruiti dopo il 1945
 -  Edifici ristrutturati
 -  Nuovi edifici o ricostruzioni