



# COMUNE di RIMINI

Dipartimento del TERRITORIO  
Settore Infrastrutture, Mobilità e Qualità Ambientale

Piano Op. Fondo Sviluppo e Coesione (FSC) Infrastr. 2014-2020  
S.S. Adriatica - Lavori di miglioramento del livello di servizio nel  
tratto compreso tra il km 201+400 ed il km 206+000 in Comune  
di Rimini. Costruzione di rotatoria sulla SS 16 in prossimità dello  
stabilimento Valentini e collegamento con la Via A. Moro. INT. C

## Intervento C: RACCORDO SS 16 e PROLUNGAMENTO di Via TOSCA-VIABILITÀ di ACCESSO al QUARTIERE PADULLI

CUP C91B16000450004 - Fascicolo 2017-245-005.

## PROGETTO di Fattibilità Tecnico Economica e DEFINITIVO

Tav. **16** PIANO PARTICELLARE di ESPROPRIO

SCALA 1:2.000

Rev. 02

PROGETTISTA:  
Ing. Paolo Vicini

IL RESPONSABILE DI PROCEDIMENTO:  
Ing. Alberto Dellavalle

COLLABORATORI:  
PROGETTISTA PUBBLICA ILLUMINAZIONE:  
P.I. Igino Vichi

DISEGNATORE  
Ing. Francesco Colonna

STUDIO GEOLOGICO  
Dott. Ronci Stefano -Geologo -Rimini

ANALISI RUMORE  
NoRumore - Dott. Casadio - Forlì



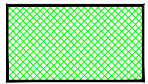

INDAGINI GEOLOGICHE  
Intergeo S.R.L. - RSM

OPERE a VERDE  
Ing. Carlotta Fabbri

Progettista e Direttore Operativo Opere Strutturali  
Ing. Loris Rinaldi - Rimini

Rimini lì. novembre 2020

**LEGENDA:**

-  AREE SOGGETTE AD ESPROPRIO
-  AREE SOGGETTE AD OCCUPAZIONE TEMPORANEA
-  AREE GIA' DESTINATE A STRADA DI USO PUBBLICO
-  AREE DI PROPRIETA' DEMANIALE

