

PIANO DI RISCHIO

Tutela del territorio circostante l'aeroporto
lato Nord-Ovest
- Inquadramento generale -

tavola **P01 - Integrazione**

scala 1:10.000

Gruppo di progettazione





Arch. Alberto Fattori
Arch. Mariarita Bucci
Geom. Daniela Delvecchio
Dott.ssa Paola Bartolucci
Arch. Maria Corvino
Geom. Gabriele Ghelfi

Il Direttore Pianificazione
e Gestione Territoriale
Arch. Alberto Fattori

stesura: novembre 2013



Legenda

-  Confine comunale
-  Zone di tutela
-  Aeroporto
-  Aree tutelate con Piano di Rischio

